

ПРАВИТЕЛЬСТВО НИЖЕГОРОДСКОЙ ОБЛАСТИ
ПОСТАНОВЛЕНИЕ
от 20 января 2015 года № 17

**О включении выявленного объекта культурного наследия -
достопримечательного места "Культурно-ландшафтный комплекс
"Озеро Светлояр и село Владимирское" в единый
государственный реестр объектов культурного наследия
(памятников истории и культуры) народов Российской Федерации
как объекта культурного наследия муниципального значения
и об утверждении границы территории данного объекта**

В целях обеспечения сохранности выявленного объекта культурного наследия - достопримечательного места "Культурно-ландшафтный комплекс "Озеро Светлояр и село Владимирское", расположенного в Воскресенском районе Нижегородской области, на исторически сложившейся территории, руководствуясь Федеральным законом от 25 июня 2002 года № 73-ФЗ "Об объектах культурного наследия (памятниках истории и культуры) народов Российской Федерации", Законом Нижегородской области от 3 июля 2007 года № 86-З "Об объектах культурного наследия (памятниках истории и культуры) народов Российской Федерации, расположенных на территории Нижегородской области", Правительство Нижегородской области постановляет:

1. Включить в единый государственный реестр объектов культурного наследия (памятников истории и культуры) народов Российской Федерации в качестве объекта культурного наследия муниципального значения выявленный объект культурного наследия - достопримечательное место "Культурно-ландшафтный комплекс "Озеро Светлояр и село Владимирское".

2. Утвердить границу территории объекта культурного наследия муниципального значения - достопримечательное место "Культурно-ландшафтный комплекс "Озеро Светлояр и село Владимирское" согласно приложению к настоящему постановлению.

3. Настоящее постановление вступает в силу по истечении 10 дней со дня его опубликования.

И.о. Губернатора

В.А.Иванов


ПРИЛОЖЕНИЕ
к постановлению Правительства
Нижегородской области
от 20 января 2015 года № 17


**ГРАНИЦА ТЕРРИТОРИИ ОБЪЕКТА КУЛЬТУРНОГО
НАСЛЕДИЯ МУНИЦИПАЛЬНОГО ЗНАЧЕНИЯ -
ДОСТОПРИМЕЧАТЕЛЬНОГО МЕСТА "КУЛЬТУРНО-**

ЛАНДШАФТНЫЙ КОМПЛЕКС "ОЗЕРО СВЕТЛОЯР И СЕЛО ВЛАДИМИРСКОЕ" (Нижегородская область, Воскресенский район)





Условные обозначения:


 - памятник природы федерального значения «Озеро Светлояр» (Постановление Правительства Российской Федерации от 27.12.97 г. N 1626)


 - граница объекта культурного наследия муниципального значения - достопримечательного места «Культурно-ландшафтный комплекс «Озеро Светлояр и село Владимирское»


Территория природного парка регионального (областного) значения «Воскресенское Поветугье» (Постановление Правительства Нижегородской области от 10 июня 2008 г. № 232) - участок П:

 - природоохранная зона

 - рекреационная зона

 - тропы паломников

 1 - характерные (поворотные) точки границы территории объекта культурного наследия муниципального значения - достопримечательного места «Культурно-ландшафтный комплекс «Озеро Светлояр и село Владимирское»

 1 - реперные точки границы II участка природного парка - «Воскресенское Поветугье»

ОПИСАНИЕ
границы территории объекта культурного наследия муниципального
значения достопримечательного места "Культурно-ландшафтный
комплекс "Озеро Светлояр и село Владимирское"

Граница объекта, начинаясь от точки (далее т.) 1, расположенной на автотрассе Боковая - Воскресенское и совпадающей с реперной точкой (далее р.т.) 42 границы природного парка "Воскресенское Поветлужье" (далее - природный парк), идет на юго-запад по границе природного парка (т. объекта 1-9, р.т. природного парка 42-33).

Далее граница объекта (т.9-10) пересекает пойму р.Люнды на территории природного парка по прямой (р.т. природного парка 34, 33 участок II) в юго-западном направлении до пересечения с грунтовой дорогой.

Затем граница объекта идет на юго-восток и далее - по грунтовой дороге и по границе, разделяющей зоны природного парка - природоохранную на западе и рекреационную на востоке (т. границ объекта 10-50). Минувя нежилой населенный пункт Красный Починок, граница уходит с дороги на юго-запад до пересечения с руслом р.Чумакша (т. границ объекта 17-22). Далее идет в западном направлении по землям СПК "Шадринский" вдоль русла реки до пересечения с границей природного парка (р.т. природного парка 7, т. границы объекта 22-50) и до устья пересыхающего ручья левого притока р.Чумакша (т. границы объекта 50-59).

По руслу ручья граница поворачивает с запада на север до пересечения с границей 77 квартала Воскресенского районного лесничества Воскресенского участкового лесничества (т. границы объекта 59-67), идет в северном направлении вдоль границы 77 квартала до конца 30 выдела (т. 67-68), поворачивает на северо-запад и идет вдоль опушки леса и бывшей торфоразработки (т. 68-73), и далее по прямой до выхода на юго-восточный угол зарастающей вырубki (т. 73-74). На северо-восток вдоль вырубki и до пересечения с р.Кибелек и границей природного парка (т.74-75).

Далее граница объекта идет на север и восток по опушке леса вдоль границ природного парка до выхода на асфальтированную дорогу, соединяющую населенные пункты д.Шадрино и с.Владимирское (т. границы объекта 75-92, р.т. природного парка 11-25).

Граница почти перпендикулярно уходит с асфальтированной дороги и от границы природного парка на север до пересечения с р.Люнда (т.92-95), и далее идет по опушке леса и границам СПК "Владимирский" на север до пересечения с автотрассой Боковая - Воскресенское (т. 95-106).

Далее граница идет по автотрассе на юго-восток 2,7 км до кладбища (т. 106-115), огибает его с восточной, северной и западной сторон (т. 115-125), возвращается на дорогу и идет по ней до пересечения с границей природного парка (т. 125-129-1).

Координаты характерных (поворотных) точек границы
территории объекта культурного наследия муниципального
значения - достопримечательного места
"Культурно-ландшафтный комплекс "Озеро Светлояр
и село Владимирское"

Обозначение характерной (поворотной) точки	Координаты характерных (поворотных) точек во Всемирной геодезической системе координат (WGS-84)	
	северной широты	восточной долготы

1	56.82301	45.13293
2	56.82246	45.13284
3	56.82191	45.13359
4	56.81884	45.13040
5	56.81815	45.13065
6	56.81783	45.13199
7	56.81558	45.12830
8	56.81601	45.12638
9	56.81747	45.12220
10	56.80976	45.10555
11	56.80787	45.10780
12	56.80720	45.10815
13	56.80399	45.10854
14	56.80343	45.10860
15	56.80343	45.10860
16	56.80114	45.10886
17	56.79555	45.11836
18	56.79364	45.11796
19	56.79199	45.11225
20	56.79073	45.11126
21	56.78944	45.10941
22	56.78754	45.10888
23	56.78769	45.10672
24	56.78769	45.10580
25	56.78737	45.10481
26	56.78737	45.10396
27	56.78741	45.10324
28	56.78741	45.10252
29	56.78719	45.10212
30	56.78690	45.10186
31	56.78690	45.10175
32	56.78690	45.10175
33	56.78690	45.10175
34	56.78690	45.10140
35	56.78697	45.10055
36	56.78701	45.09936
37	56.78712	45.09818
38	56.78712	45.09733
39	56.78700	45.09706
40	56.78680	45.09661
41	56.78669	45.09398
42	56.78691	45.09287
43	56.78723	45.09149
44	56.78756	45.09057
45	56.78767	45.08965
46	56.78767	45.08873
47	56.78774	45.08749
48	56.78789	45.08703

49	56.78804	45.08602
50	56.78856	45.08293
51	56.78857	45.08205
52	56.78858	45.08153
53	56.78844	45.08108
54	56.78869	45.08044
55	56.78922	45.08025
56	56.78966	45.07877
57	56.78945	45.07768
58	56.78898	45.07614
59	56.78876	45.07563
60	56.78868	45.07293
61	56.78884	45.07174
62	56.78884	45.07078
63	56.78920	45.06789
64	56.79010	45.06586
65	56.79146	45.06481
66	56.79294	45.06513
67	56.79437	45.06597
68	56.79655	45.06714
69	56.79694	45.06586
70	56.79748	45.06624
71	56.79907	45.06467
72	56.80079	45.06166
73	56.80087	45.06151
74	56.80407	45.05543
75	56.80713	45.05671
76	56.80843	45.05768
77	56.80944	45.05735
78	56.81201	45.05777
79	56.81238	45.06003
80	56.81242	45.06329
81	56.81242	45.06329
82	56.81302	45.06329
83	56.81311	45.06438
84	56.81715	45.06313
85	56.81664	45.06029
86	56.81678	45.05895
87	56.81926	45.05803
88	56.82095	45.06456
89	56.82191	45.06452
90	56.82260	45.06707
91	56.82265	45.06883
92	56.82238	45.07321
93	56.82376	45.07333
94	56.82577	45.07314
95	56.83266	45.07755
96	56.83307	45.07706

97	56.83403	45.07753
98	56.83440	45.07857
99	56.83501	45.07832
100	56.83595	45.07871
101	56.83726	45.08246
102	56.83877	45.08319
103	56.83988	45.08442
104	56.84054	45.08470
105	56.84109	45.08473
106	56.84141	45.08510
107	56.84101	45.08718
108	56.84041	45.08952
109	56.83894	45.09404
110	56.83701	45.10015
111	56.83629	45.10177
112	56.83159	45.11070
113	56.82828	45.11693
114	56.82723	45.11887
115	56.82648	45.12058
116	56.82653	45.12084
117	56.82667	45.12113
118	56.82703	45.12114
119	56.82732	45.12079
120	56.82788	45.12098
121	56.82918	45.12108
122	56.83033	45.12117
123	56.83033	45.12245
124	56.82953	45.12242
125	56.82584	45.12225
126	56.82523	45.12401
127	56.82460	45.12614
128	56.82385	45.12951
129	56.82314	45.13289
1	56.82301	45.13293